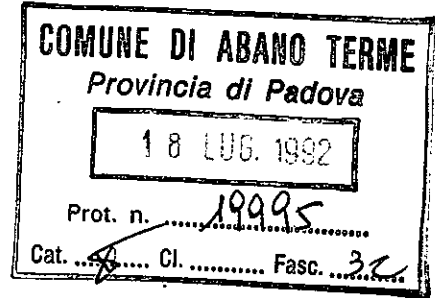


PROVINCIA DI PADOVA

COMUNE DI ABANO TERME

PIANO DI LOTTIZZAZIONE CON PREVISIONI  
PLANIVOLUMETRICHE

"DEI CARPINI"



PROGETTO

TAVOLA

3

INDIVIDUAZIONE DEI LOTTI E  
DELL'URBANIZZAZIONE

DATA

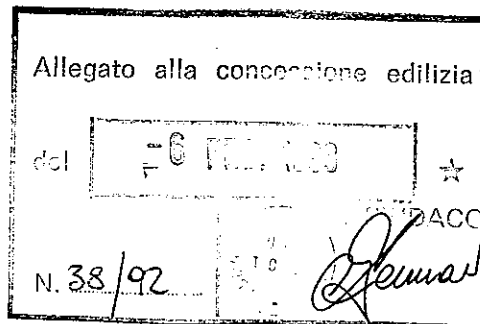
ASS.

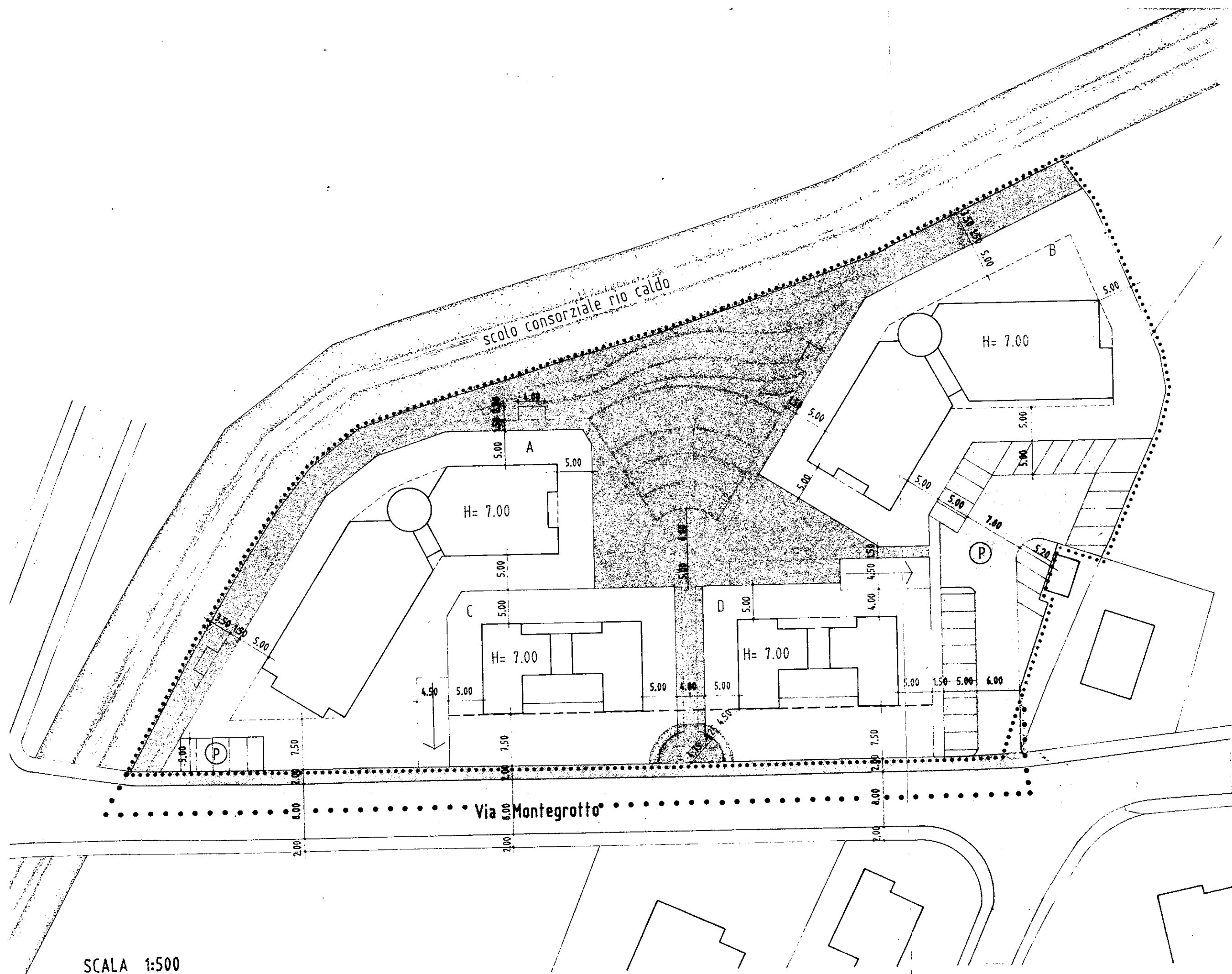
APPROVATO CON DELIBERA  
C.C./G.C. n. 83 del 18.09.92

PROGETTISTA

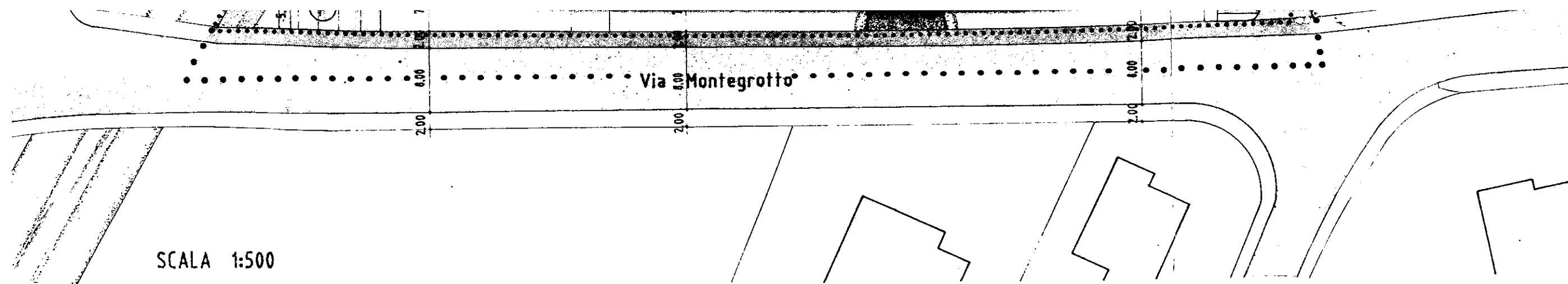
LA BAIA s.r.l.  
Via A. Volta, 39  
35031 ABANO TERME  
P.IVA 0135947029

Dott. Arch. ROBERTO RIGODANZO





SCALA 1:500

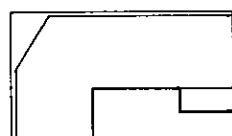


SCALA 1:500


LEGENDA

..... AMBITO DI INTERVENTO PER LA REALIZZAZIONE DELLE OPERE DI URBANIZZAZIONE DEL PIANO DI LOTTIZZAZIONE


..... PERIMETRAZIONE ZONIZZAZIONE P.R.G.



PREVISIONE PLANIVOLUMETRICA



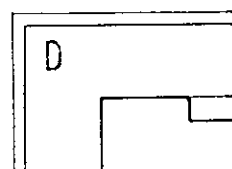
ALLINEAMENTO PRESCRITTIVO



LIMITE DI EDIFICABILITA' DEI LOTTI


H = 7.00

ALTEZZA MASSIMA CONSENTITA

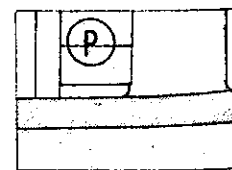


LOTTO

EDIFICIO

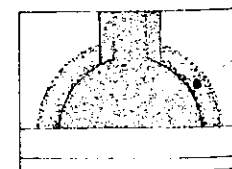


VERDE PUBBLICO



PARCHEGGIO  
MARCIAPIEDI

SEDE STRADALE

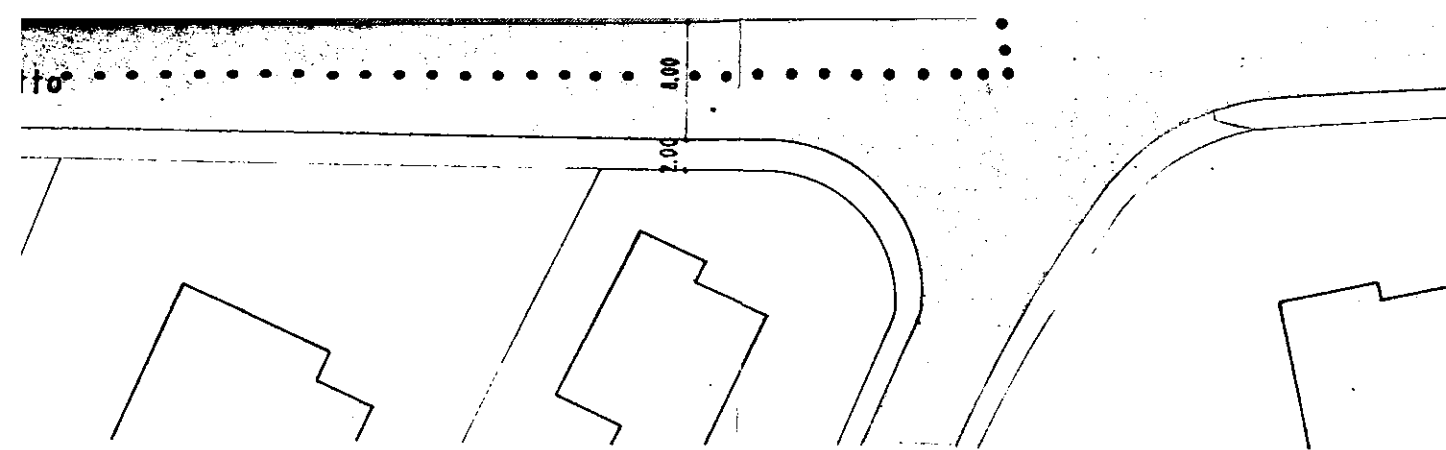


VERDE PRIVATO

LOTTE	DESTINAZIONE	SUP. FONDIARIA mq.
A	RESIDENZIALE	1690
B	RESIDENZIALE	1610
C	RESIDENZIALE	810
D	RESIDENZIALE	860

TOTALE 4970 x

MC  $\frac{11985}{120 \text{ mc/abitante}}$  = abitanti 100



IONE

LOTTE	DESTINAZIONE	SUP. FONDIARIA mq.	INDICE FONDIARIO i.f.	VOLUME EDIFICABILE
A	RESIDENZIALE	1690	2,467	4170
B	RESIDENZIALE	1610	2,680	4315
C	RESIDENZIALE	810	2,160	1750
D	RESIDENZIALE	860	2,035	1750

TOTALE 4970 × 2,412 medio 11985

MC  $\frac{11985}{120 \text{ mc/abitante}}$  = abitanti 100