

TAV. N.
7
DATA:

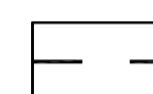
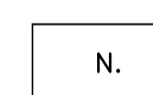
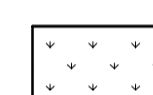


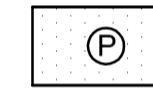






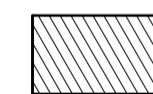

PIANO PARTICOLAREGGIATO
"VICOLO CASSINO"
VARIANTE 5

PLANIMETRIA GENERALE DI PROGETTO:
ORGANIZZAZIONE FUNZIONALE - SCALA 1/500

PROGETTISTA: arch. Greggio Patrizio

ADOTTATA CON DELIBERA DELLA G.C. N. DEL
APPROVATA CON DELIBERA DELLA G.C. N. DEL

LEGENDA

-  PERIMETRO P.P.
- SUDDIVISIONE DELLE AREE
-  N. 1. SUPERFICIE FONDARIA MQ. 22.890 (a)
-  2. VERDE PUBBLICO MQ. 14.046 (a)
-  VERDE MQ. 13.652 (a)
-  POZZO TERMALE MQ. 394
-  3. PARCHEGGI MQ. 2.094 (a)
-  AREA DI SOSTA MQ. 633
-  VIABILITA' MQ. 695
-  AIUOLE MQ. 766 (a)
-  4. VIABILITA' MQ. 5.766
-  STRADE MQ. 3.921
-  MARCIAPIEDI MQ. 1.845
- SUPERFICIE COMPLESSIVA MQ. 44.796
- SUPERFICIE A SERVIZI (2+3+4) = MQ. 21.906 (>21.800) (a)
-  AREE PER ALLARGAMENTI STRADALI ESTERNI AL P.P. OGGETTO DI VARIANTE AL P.R.G.
-  ISOLE ECOLOGICHE

LOTTO N.	SUP. FONDARIA MQ.	VOLUME MQ.	DESTINAZIONE D'USO
1	1.264 (a)	1.332	RESIDENZIALE
2	1.389	2.080	RESIDENZIALE
3	1.705	2.589 (1)	RESIDENZIALE
4	2.050	2.689	RESIDENZIALE
5	2.451	2.966	RESIDENZIALE
6	1.990	2.418	RESIDENZIALE
7	438	528	RESIDENZIALE
8	70	42	ANNESSO ALLA RESIDENZA ESISTENTE
9	* 873	1.022	RESIDENZIALE
10	**1.143	1.091	RESIDENZIALE
11	1.855	2.167 (1)	RESIDENZIALE
12	999	1.091	RESIDENZIALE
13	805	927	RESIDENZIALE
14	1.680	1.934	RESIDENZIALE
15	1.641	1.853	RESIDENZIALE
16	729 (a)	605 (1)	RESIDENZIALE
17	931	1.078	RESIDENZIALE
18	877	1.060	RESIDENZIALE
22.890		27.472	

* compresa 1/4 di mq. 236 di accesso privato (mq. 59)
** compresa 3/4 di mq. 236 di accesso privato (mq. 177)

(1) variante n. 2 approvata con D.G.C. n.23 del 01/02/2005
(2) variante n. 4 approvata con D.G.C. n. 4 del 16/01/2012
(3) variante n. 5 adottata con D.G.C. n. del
approvata con D.G.C. n. del

