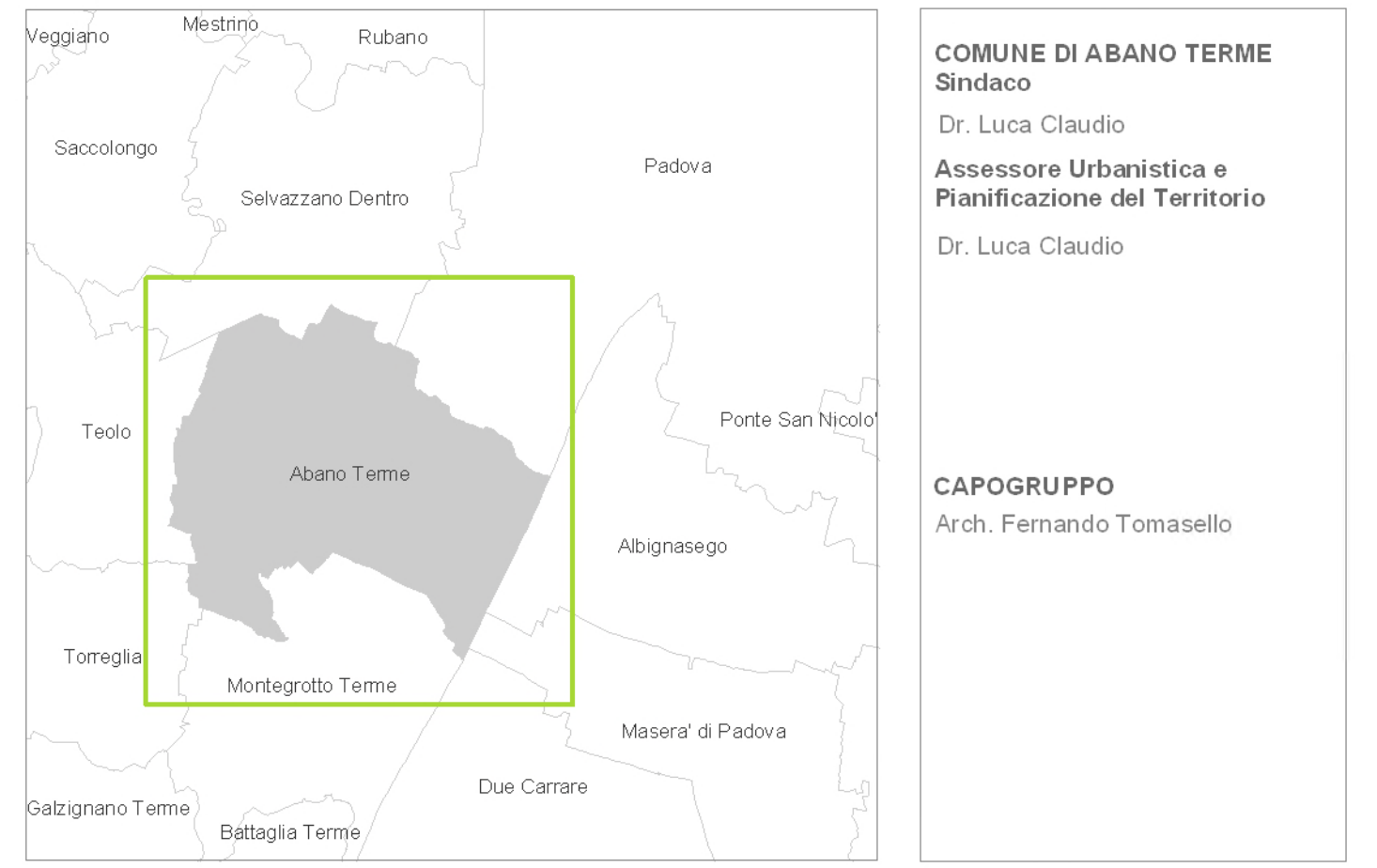


**Carta delle strutture agricole produttive**

**Studio agronomico**







**COMUNE DI ABANO TERME**  
 Sindaco  
 Dr. Luca Claudio  
**Assessore Urbanistica e Pianificazione del Territorio**  
 Dr. Luca Claudio  
  
**CAPOGRUPPO**  
 Arch. Fernando Tomasello

<b>Gruppo di progettazione urbanistica</b> ATeS srl Enrico Ioppolo Dr. Urb. Valentina Luise Dr. Urb. Antonio Visentin	<b>PROTECO</b> Tepco	<b>Studio agronomico</b> Agriplan Dott. Agr. Giacomo Gazzin Arch. Silvia Drago Dr. Urb. Gianluca Trolese	<b>Studio geologico</b> Prof. Geol. Gino Borella Dr. Pietro Cevese  <b>Energie rinnovabili</b> arch. Paola Basso
---	-------------------------	--	---

Aggiornamento  
**Marzo 2015**

Il presente documento, elaborato per l'Amministrazione comunale di Abano Terme, non può essere riprodotto o comunicato a terzi senza preventiva autorizzazione scritta.

**LEGENDA**

-  Contine comunale
-  Allevamenti intensivi
-  Serre fisse
-  Strutture di vendita prodotti tipici/locali